



Denkmäler Schwelms

im Bild

*Gedächtnis
der Stadt*

Fotografische Bestandsaufnahme sämtlicher Bau- und
Bodendenkmäler Schwelms zum Stand Juni 2019

von Marc Albano-Müller

- ◆ Alle nachfolgenden Aufnahmen entstanden zwischen März und Juni 2019

- ◆ Die Auswahl der Denkmalobjekte referiert auf die Denkmalliste der Stadt Schwelm zum letzten veröffentlichten Stand von 2007 (vgl. Anhang). Diese umfasst:

- 178 Baudenkmäler
- 7 Bodendenkmäler

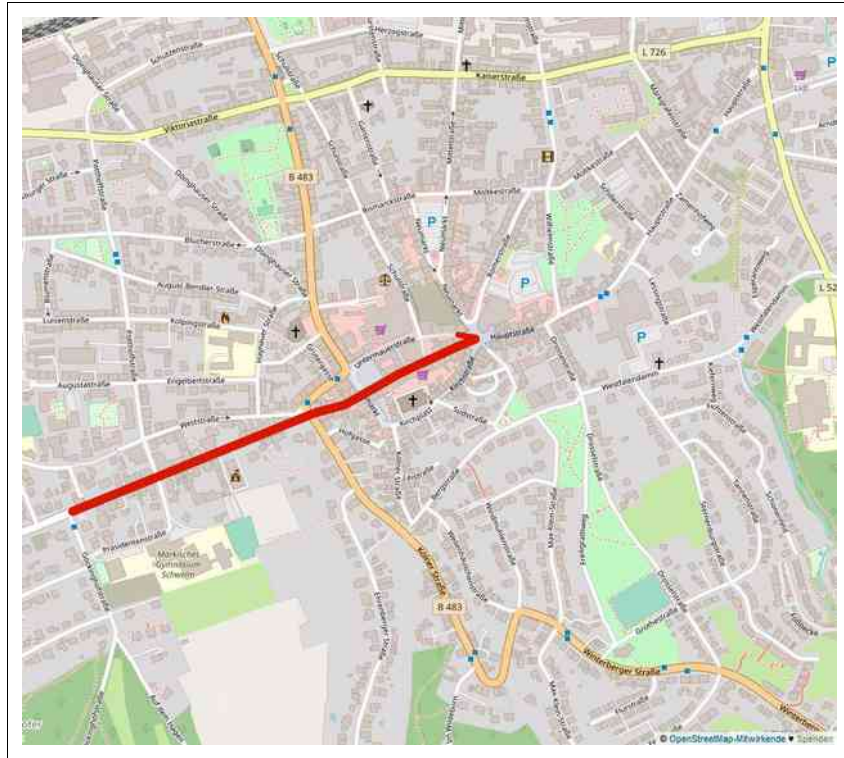
Zwei Baudenkmäler der Liste sind nicht mehr erhalten (Halle im Eisenwerk, Haus Brunnenstr. 16)

- ◆ Die 183 erfassten Denkmäler wurden nach der Stadtgeographie zu 8 Gruppen („Spaziergängen“) geordnet:

1. Barmer Straße zum Bürgerplatz
2. Altmarkt zur Kölner Straße
3. Kirchplatz und Kirchstraße
4. Möllenkotter Straße zum Bürgerplatz
5. Wilhelmstraße und Moltkestraße
6. Schulstraße und Neumarkt
7. Äußere Stadt nördlich
8. Äußere Stadt südlich

- ◆ Alle Aufnahmen von Marc Albano-Müller

1. Barmer Straße zum Bürgerplatz



© OpenStreetMap-Mitwirkende

Denkmäler:

Barmer Straße Nr. 3, 7, 8, 9, 11/11a, 13/13a, 15

Hauptstraße Nr. 3, 5, 6, 7, 8, 15, 16, 18, 20, 22, 23, 24, 28, 34, 35, 37, 53, 55, 56, 58, 61

Untermauerstraße Nr. 31



Barmer Straße 15



Barmer Straße 13, 13a



Barmer Straße 11, 11 a



Barmer Straße 9



Barmer Straße 8



Barmer Straße 7



Barmer Straße 3



Hauptstraße 3



Hauptstraße 5



Hauptstraße 6



Hauptstraße 7



Hauptstraße 8



Hauptstraße 15



Hauptstraße 16



Hauptstraße 18



Hauptstraße 20



Hauptstraße 22



Hauptstraße 23



Hauptstraße 24



Hauptstraße 28



Hauptstraße 34



Hauptstraße 35



Hauptstraße 37



Hauptstraße 53



Hauptstraße 55



Hauptstraße 56



Hauptstraße 58

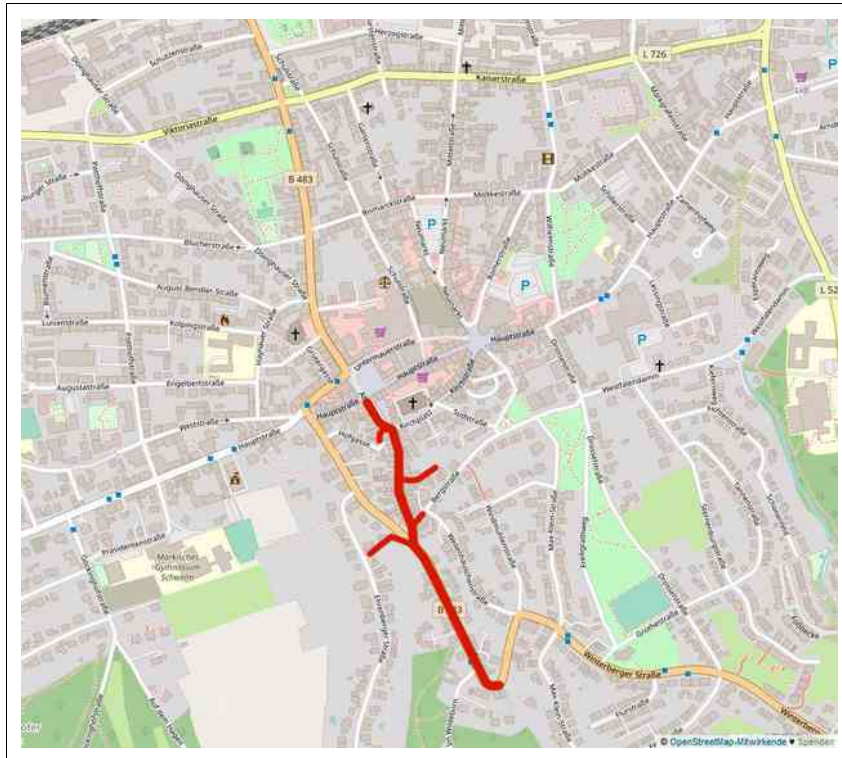


Hauptstraße 61



Untermauerstraße 31

2. Altmarkt zur Kölner Straße



© OpenStreetMap-Mitwirkende

Denkmäler:

Altmarkt	2, (auch: Apothekeneinrichtung), 4, 8, 9, 10, 14
Hofgasse	8
Kölner Straße	1, 2, 3, 4, 5, 7, 8, 9, 10, 11, 12, 13, 14, 17, 18, 19, 21, 23, 24, 26, 33, 40, 58a/58b, 66, 67, 69, 70, 78/80
Leistraße	1, 2, 4, 6
Bergstraße	2, 4
Ehrenberger Straße	1a



Altmarkt 2



Altmarkt 2: Apothekeneinrichtung



Altmarkt 4



Altmarkt 8



Altmarkt 9



Altmarkt 10



Altmarkt 14



Hofgasse 8



Kölner Straße 1



Kölner Straße 2



Kölner Straße 3



Kölner Straße 4



Kölner Straße 5



Kölner Straße 7



Kölner Straße 8



Kölner Straße 9



Kölner Straße 10



Kölner Straße 11



Kölner Straße 12



Kölner Straße 13



Kölner Straße 14



Kölner Straße 17



Kölner Straße 18



Kölner Straße 19



Kölner Straße 21



Kölner Straße 23



Kölner Straße 24



Kölner Straße 26



Kölner Straße 33



Kölner Straße 40



Kölner Straße 58a, b



Kölner Straße 66



Kölner Straße 67



Kölner Straße 69



Kölner Straße 70



Kölner Straße 78/80



Leistraße 1



Leistraße 2



Leistraße 4



Leistraße 6



Bergstraße 2

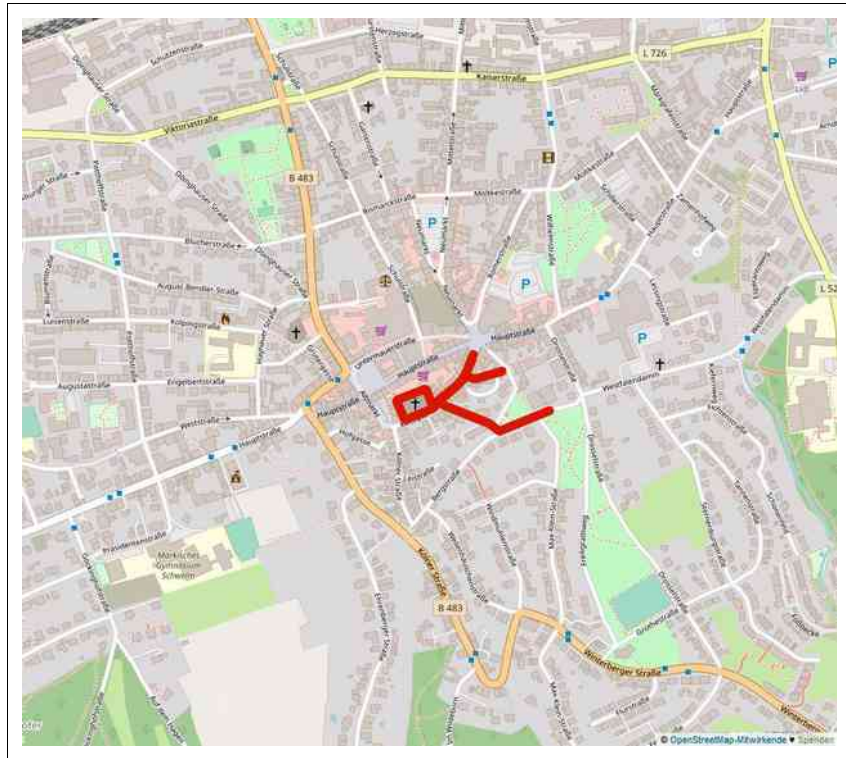


Bergstraße 4



Ehrenberger Straße 1a

3. Kirchplatz und Kirchstraße



© OpenStreetMap-Mitwirkende

Denkmäler:

Kirchplatz	1, 9, 16, Nivellementpunkt 59, Kirchhof (Bodendenkmal)
Kirchstraße	2, 3, 5, 9, 13, 14, 15, 18
Herbergstraße	8, 12
Westfalendamm	15
Südstraße	6, 7



Kirchplatz 9



Nivellementpunkt 59 (an der Südfassade der Kirche)



Kirchplatz 1



Kirchplatz 16



Kirchhof (Bodendenkmal)



Kirchstraße 18



Kirchstraße 15



Kirchstraße 14



Kirchstraße 13



Kirchstraße 9



Kirchstraße 5



Kirchstraße 3



Kirchstraße 2



Herbergstraße 8



Herbergstraße 12



Westfalendamm 15

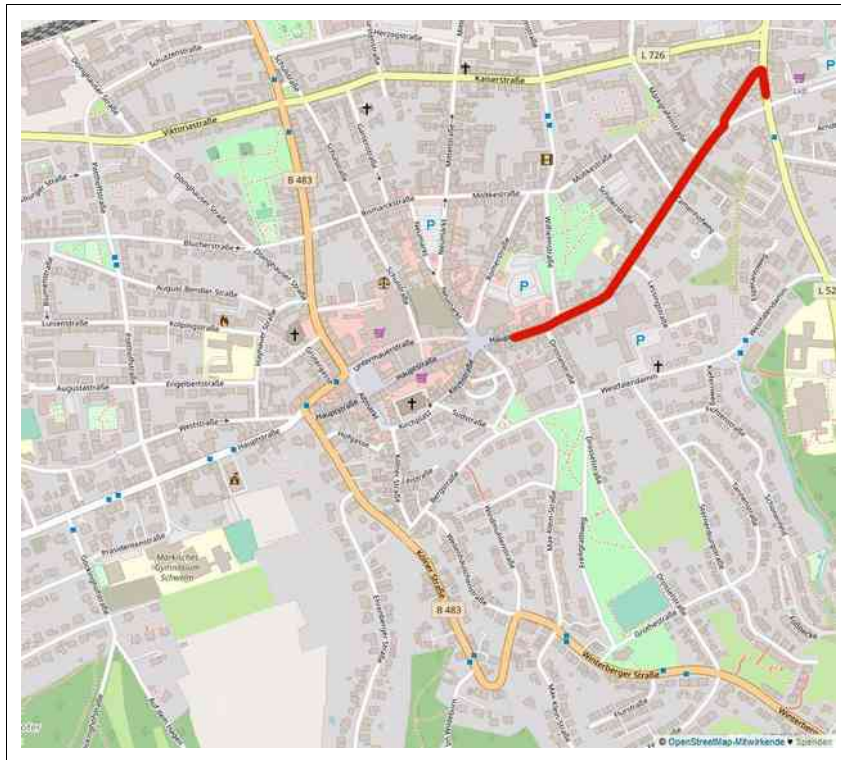


Südstraße 6



Südstraße 7

4. Möllenkotter Straße zum Bürgerplatz



© OpenStreetMap-Mitwirkende

Denkmäler:

Möllenkotter Straße 2, 4

Hauptstraße 72, 79, 81, 83, 100, 104, 106, 109, 111,
114, 116, 119, 133, 135, 137, 149



Möllenkotter Straße 2



Möllenkotter Straße 4



Hauptstraße 149



Hauptstraße 137



Hauptstraße 135



Hauptstraße 133



Hauptstraße 119



Hauptstraße 116



Hauptstraße 114



Hauptstraße 111



Hauptstraße 109



Hauptstraße 106



Hauptstraße 104



Hauptstraße 100



Hauptstraße 83



Hauptstraße 81

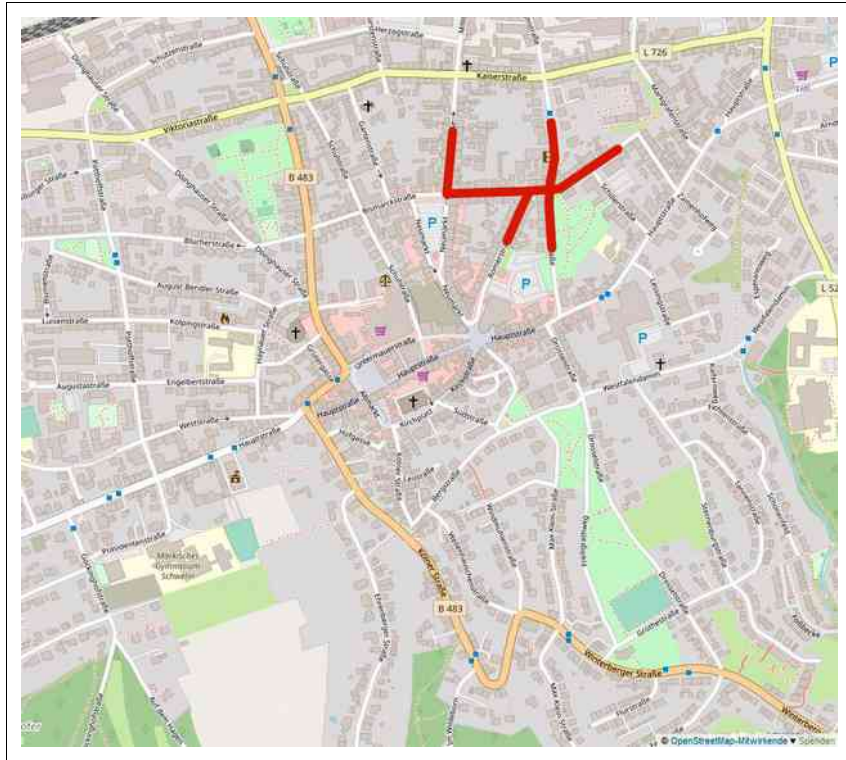


Hauptstraße 79



Hauptstraße 72

5. Wilhelmstraße und Moltkestraße



© OpenStreetMap-Mitwirkende

Denkmäler:

Wilhelmstraße	9, 11, 12, 14, 25, 27
Moltkestraße	11, 14, 20/22, 21, 23, 25, 28
Römerstraße	12, 14, 16
Mittelstraße	8, 10, 12, 13



Wilhelmstraße 9



Wilhelmstraße 11



Wilhelmstraße 12



Wilhelmstraße 14



Wilhelmstraße 25



Wilhelmstraße 27



Moltkestraße 11



Moltkestraße 14



Moltkestraße 20/22



Moltkestraße 21



Moltkestraße 23



Moltkestraße 25



Moltkestraße 28



Römerstraße 12



Römerstraße 14



Römerstraße 16



Mittelstraße 8



Mittelstraße 10

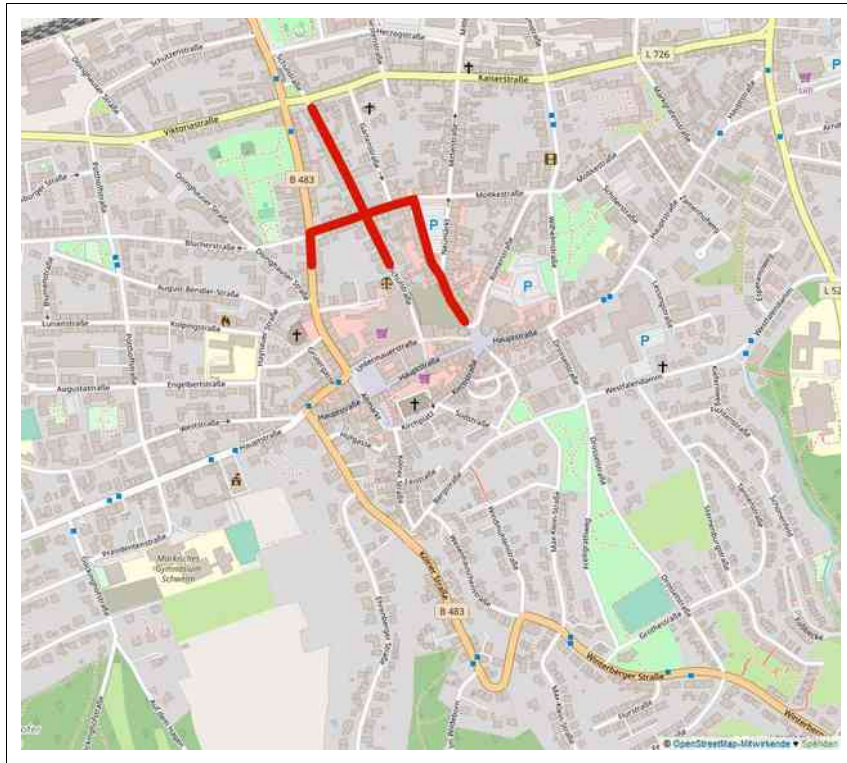


Mittelstraße 12



Mittelstraße 13

6. Schulstraße und Neumarkt



© OpenStreetMap-Mitwirkende

Denkmäler:

Schulstraße	7, 9, 11, 13, 20, 25, 27, 32, 34, 36, 38/38a, 39
Bahnhofstraße	28, 33
Bismarckstraße	1, 6
Neumarkt	1, 3, 5, 7, 9, 11, 13, 15, 17



Schulstraße 7



Schulstraße 9



Schulstraße 11



Schulstraße 13



Schulstraße 20



Schulstraße 25



Schulstraße 27



Schulstraße 32



Schulstraße 34



Schulstraße 36



Schulstraße 38



Schulstraße 39



Bahnhofstraße 28



Bahnhofstraße 33



Bismarckstraße 6



Bismarckstraße 1



Neumarkt 17



Neumarkt 15



Neumarkt 13



Neumarkt 11



Neumarkt 9



Neumarkt 7



Neumarkt 5

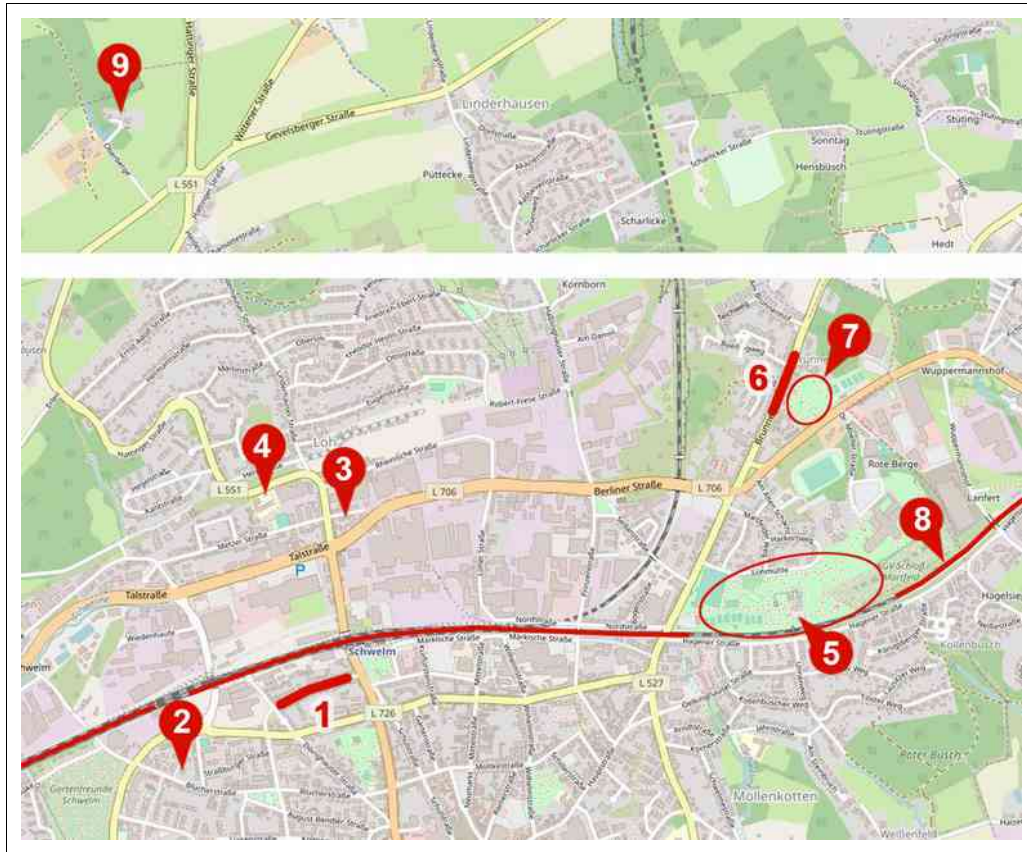


Neumarkt 3



Neumarkt 1 (Ansicht von der Untermauerstraße)

7. Äußere Stadt nördlich



© OpenStreetMap-Mitwirkende

Denkmäler:

- | | |
|---|---|
| (1) Schützenstraße | 5, 8, 21, 23, 32 |
| (2) Blücherstraße | 56 |
| (3) Wörther Straße | 4 |
| (4) Hattinger Straße | 45 |
| (5) Martfeld | Haus Martfeld, Haferkasten,
Freiflächen am Haus Martfeld
(Bodendenkmal) |
| (6) Brunnenstraße | 12, 14, 28 |
| (7) Brunnenpark | Brunnenhäuschen, Wegachsen |
| (8) Bergisch-Märkische Eisenbahnstrecke | |
| (9) Oberberge | 2, 4 |



Schützenstraße 5



Schützenstraße 8



Schützenstraße 21



Schützenstraße 23



Schützenstraße 31



Blücherstraße 56



Wörther Straße 4



Hattinger Straße 45



Haus Martfeld



Freiflächen am Haus Martfeld (Bodendenkmal)



Haferkasten (am Haus Martfeld)



Brunnenstraße 12



Brunnenstraße 14



Brunnenstraße 28



Brunnenhäuschen im Brunnenpark



Wegachsen im Brunnenpark



Bergisch-Märkische Eisenbahnstrecke (hier bei Martfeld)



Oberberge 2



Oberberge 4

8. Äußere Stadt südlich



© OpenStreetMap-Mitwirkende

Denkmäler:

(1) Barmer Straße	47
(2) Drosselstraße	Ehrenmal
(3) Auf dem Hagen	6
(4) Bandwirkerweg	44/44a
(5) Beyenburger Straße	2
(6) Delle	Jüdischer Friedhof Schwelm
(7) Gooshaiken (Bandwirkerweg 25)	Hohlweg (Bodendenkmal)
(8) Am Heerweg, Winterberg	Hohlweg (Bodendenkmal)

(fortgesetzt)

(Kartenanschluß vgl. Vorseite)



© OpenStreetMap-Mitwirkende

Denkmäler:

(fortgesetzt)

- | | | |
|------|------------------------------|-------------------------|
| (9) | Weberstal / Tal d. Brambecke | Hohlweg (Bodendenkmal) |
| (10) | Weuste | Hohlwege (Bodendenkmal) |
| (11) | Tal d. Brambecke - Beyenburg | Landwehr (Bodendenkmal) |



Barmer Straße 47



Drosselstraße, Ehrenmal



Auf dem Hagen 6



Bandwirkerweg 44, 44a



Beyenburger Straße 2



Jüdischer Friedhof, Delle



Hohlweg bei Gooshaiken (Bandwirkerweg 25)



Hohlweg nahe Am Heerweg, Winterberg



Hohlwegefläche nahe Weuste



Hohlweg / historischer Serpentinweg oberhalb Weberstal



Landwehr zwischen Tal der Brambecke und Beyenburg

ANHANG

Denkmalliste der Stadt Schwelm, Stand Nov. 2007

(Quelle: www.schwelm.de)

Teil A: Baudenkmäler

Nr.	Objekt		Eintragung
1	Schulstraße 7	Amtsgericht Nebenstelle	14.05.1992
2	Wilhelmstraße 11		29.11.1985
3	Wilhelmstraße 25		29.11.1985
4	Ehrenberger Straße 1a		29.11.1985
5	Kirchstraße 18		29.11.1985
6	Kölner Straße 78/80		29.11.1985
7	Schulstraße 27		29.11.1985
8	Kölner Straße 40		24.07.1986
9	Untermauerstraße 31		26.09.1986
10	Hauptstraße 100		26.09.1986
11	Kirchplatz 1		26.09.1986
12	Kölner Straße 17		26.09.1986
13	Kölner Straße 18		26.09.1986
14	Kölner Straße 19		26.09.1986
15	Kölner Straße 21		26.09.1986
16	Kölner Straße 23		26.09.1986
17	Leistraße 6		26.09.1986
18	Möllenkotter Straße 2		26.09.1986
19	Möllenkotter Straße 4		26.09.1986
20	Schulstraße 32		26.09.1986
21	Altmarkt 4		26.09.1986
22	Altmarkt 8		15.01.1987
23	Haus Martfeld		30.09.1987
24	Haferkasten		30.09.1987
25	Brunnenhäuschen		08.12.1987
26	Hauptstraße 109		08.12.1987
27	Brunnenstraße 28	Haus Friedrichsbad	08.12.1987

28	Beyenburger Straße 2		27.06.1988
29	Barmer Straße 11, 11a		11.11.1988
30	Bergstraße 2		11.11.1988
31	Bergstraße 4		11.11.1988
32	Hauptstraße 7		11.11.1988
33	Hauptstraße 34		11.11.1988
34	Hauptstraße 35		11.11.1988
35	Hauptstraße 37		11.11.1988
36	Hauptstraße 55		11.11.1988
37	Hauptstraße 56		11.11.1988
38	Hauptstraße 58		11.11.1988
39	Hauptstraße 72		11.11.1988
40	Hauptstraße 104		11.11.1988
41	Hauptstraße 106		11.11.1988
42	Kölner Straße 1		22.02.1989
43	Kölner Straße 2		20.02.1989
44	Kölner Straße 4		20.02.1989
45	Kölner Straße 5		20.02.1989
46	Kölner Straße 7		20.02.1989
47	Kölner Straße 8		20.02.1989
48	Kölner Straße 9		20.02.1989
49	Kölner Straße 10, 10a		20.02.1989
50	Kölner Straße 11		20.02.1989
51	Kölner Straße 13		20.02.1989
52	Kölner Straße 14		20.02.1989
53	Kölner Straße 24		20.02.1989
54	Kölner Straße 26		20.02.1989
55	Kölner Straße 33		20.02.1989
56/1	Altmarkt 2		20.02.1989
56/2	Altmarkt 2	Apothekeneinrichtung	31.10.2000
57	Altmarkt 9		20.02.1989
58	Drosselstraße	Ehrenmal	20.02.1989
59	Neumarkt 1	techn. Kulturdenkmal	20.02.1989
60	Bandwirkerweg 44, 44a	techn. Kulturdenkmal	20.02.1989
61	Leistraße 2		19.05.1989
62	Leistraße 4		19.05.1989
63	Altmarkt 10		19.05.1989
64	Altmarkt 14		19.05.1989

65	Kirchstraße 2		19.05.1989
66	Kirchstraße 5		19.05.1989
67	Kirchstraße 9		19.05.1989
68	Kirchstraße 15		19.05.1989
69	Kölner Straße 12		19.05.1989
70	Herbergstraße 8		19.05.1989
71	Herbergstraße 12		19.05.1989
72	Neumarkt 15		19.05.1989
73	Hofgasse 8		19.05.1989
74	Hauptstraße 28		19.05.1989
75	Hauptstraße 79		19.05.1989
76	Hauptstraße 81		19.05.1989
77	Hauptstraße 83		19.05.1989
78	Kirchstraße 3		30.06.1989
79	Kirchstraße 14		30.06.1989
80	Kirchplatz 16		30.06.1989
81	Leistraße 1		30.06.1989
82	Hauptstraße 61		30.06.1989
83	Hauptstraße 15		30.06.1989
85	Barmer Straße 8		22.06.1989
86	Barmer Straße 9		30.06.1989
87	Barmer Straße 47		30.06.1989
88	Barmer Straße 13, 13a	techn. Kulturdenkmal	30.06.1989
89	Gut Oberberge 2		30.06.1989
90	Gut Oberberge 4		30.06.1989
91	Kirchstraße 13		07.11.1989
92	Kölner Straße 3		07.01.1989
93	Südstraße 6		07.11.1989
94	Südstraße 7		07.11.1989
95	Barmer Straße 7		07.11.1989
96	Hauptstraße 3		07.11.1989
97	Hauptstraße 5		07.11.1989
98	Hauptstraße 6		07.11.1989
99	Hauptstraße 8		07.11.1989
100	Hauptstraße 114		07.11.1989
101	Hauptstraße 116		07.11.1989
102	Hauptstraße 119		07.11.1989
103	Hauptstraße 16		22.02.1990

104	Hauptstraße 18	22.02.1990
105	Hauptstraße 20	22.02.1990
106	Hauptstraße 22	22.02.1990
107	Hauptstraße 24	22.02.1990
108	Hauptstraße 111	22.02.1990
109	Hauptstraße 133	25.03.1990
110	Hauptstraße 137	22.02.1990
111	Hauptstraße 149	28.05.1990
112	Neumarkt 11	22.02.1990
113	Neumarkt 13	22.02.1990
114	Neumarkt 17	22.02.1990
115	Hattinger Straße 45	19.07.1990
116	Hauptstraße 135	19.07.1990
117	Kölner Straße 66	19.07.1990
118	Kölner Straße 67	19.07.1990
119	Kölner Straße 69	19.07.1990
120	Schulstraße 34	19.07.1990
121	Wilhelmstraße 9	19.07.1990
122	Barmer Straße 15	03.01.1991
123	Hauptstraße 53	03.01.1991
124	Kölner Straße 58a, b	03.01.1991
125	Moltkestraße 28	03.01.1991
126	Neumarkt 3	03.01.1991
127	Neumarkt 5	03.01.1991
128	Neumarkt 7	03.01.1991
129	Neumarkt 9	03.01.1991
131	Mittelstraße 13	28.05.1991
132	Blücherstraße 56	28.05.1991
133	Hauptstraße 23	28.05.1991
134	Kölner Straße 70	28.05.1991
135	Bahnhofstraße 28	28.05.1991
136	Bismarckstraße 1	28.05.1991
137	Römerstraße 12	24.05.1991
138	Römerstraße 14	24.05.1991
139	Römerstraße 16	24.05.1991
140	Schulstraße 9	16.05.1995
141	Schulstraße 13	23.05.1991
142	Wilhelmstraße 14	23.05.1991

143	Bahnhofstraße 33		23.05.1991
144	Wilhelmstraße 12		23.05.1991
145	Schulstraße 20		23.05.1991
146	Auf dem Hagen 6		18.03.1992
147	Schulstraße 36		20.12.1995
148	Loher Straße 1	techn. Kulturdenkmal	10.11.1993
149	Moltkestraße 14		18.03.1992
150	Wilhelmstraße 27		30.04.1992
151	Schulstraße 11		18.03.1992
152	Jüdischer Friedhof		18.03.1992
153	Barmer Straße 3		04.06.1992
154	Brunnenstraße 12		04.06.1992
155	Brunnenstraße 14		04.06.1992
156	Brunnenstraße 16		04.06.1992
157	Christuskirche	äußere Hülle	04.06.1992
158	Bismarckstraße 6	äußere Hülle	03.01.1994
159	Schützenstraße 21		20.12.1995
160	Berg.-Märk. Eisenbahn	techn. Kulturdenkmal	24.10.1994
161	Schulstraße 39		20.12.1995
163	Westfalendamm 15	ohne Anbau	20.12.1995
164	Wörther Straße 4		20.12.1995
165	Wegachsen	Teil des ehem. Kurparks	20.12.1995
166	Schulstraße 38, 38a		04.03.1996
167	Schützenstraße 5		04.03.1996
168	Schützenstraße 8		04.03.1996
169	Schützenstraße 23		04.03.1996
170	Mittelstraße 8	Straßenfassade	04.03.1996
171	Mittelstraße 12	Straßenfassade	04.03.1996
172	Moltkestraße 21	Straßenfassade	04.03.1996
173	Moltkestraße 23	Straßenfassade	04.03.1996
174	Moltkestraße 25	Straßenfassade	04.03.1996
175	Mittelstraße 10	Straßenfassade	04.03.1996
176	Schulstraße 25	Straßenfassade	09.01.1997
177	Moltkestraße 11		14.03.1997
178	Moltkestraße 20/22	Straßenfassade	14.03.1997
179	Schützenstraße 32		14.03.1997
180	Kirchplatz 9	Nivellementpunkt 59	05.01.2007

Anmerkungen:

- In der Liste fehlen die Zeilen bzw. laufenden Nummern 84, 130 und 162
- Zur laufenden Nummer 56 sind zwei Einträge angegeben: 56/1 und 56/2
- Die Gesamtzahl der Objekte in der Liste beträgt somit $180 - 3 + 1 = 178$
- 2019 sind in Schwelm nicht mehr erhalten die Objekte 148 und 156

Teil B: Bodendenkmäler

Nr.	Objekt		Eintragung
B1	Gooshaiken	Hohlweg	22.05.1991
B2	Winterberg	Hohlweg	22.05.1991
B3	Kirchhof an der Christuskirche		04.06.1992
B4	Weuste	Hohlweg	04.06.1992
B5	Weberstal	Hohlweg	04.06.1992
B6	Freiflächen am Haus Martfeld		04.05.1994
B7	Vesterberg	Landwehr	18.08.2002

Marc Albano-Müller
Schwelm und Hamburg, im Juni 2019